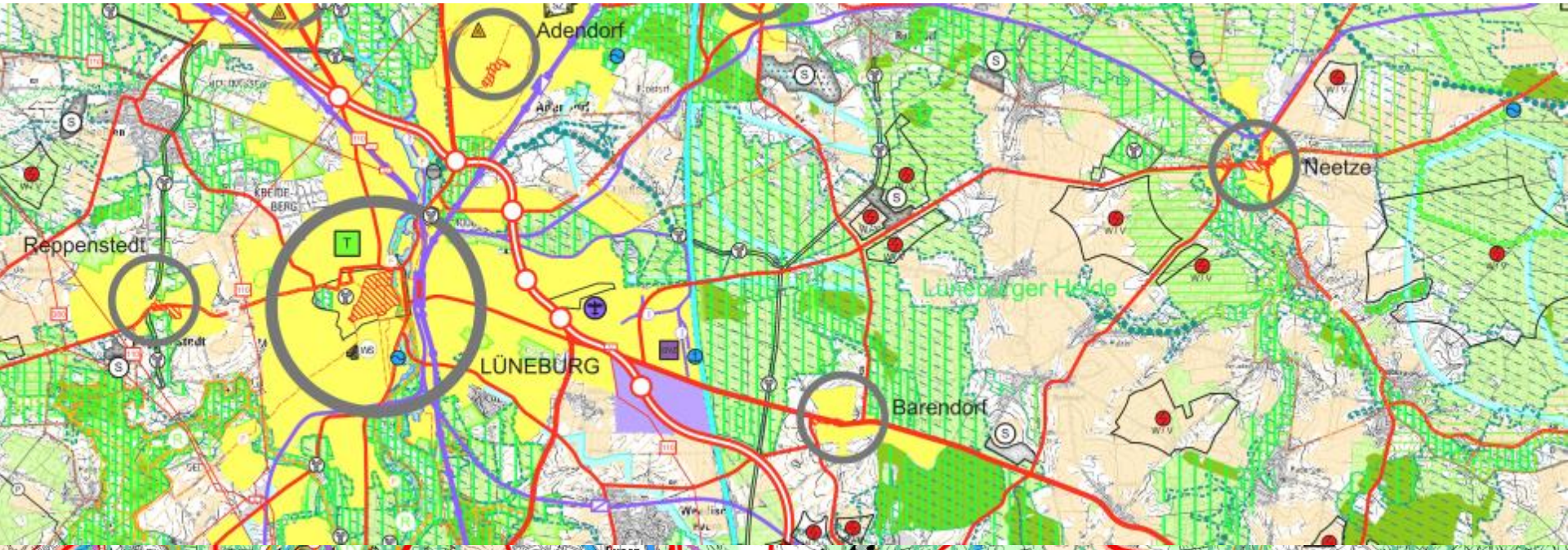




LANDKREIS LÜNEBURG



Berichterstattung RROP
Ausschuss für Raumordnung 29. August 2023

1. Bekanntgabe Planungsabsichten Fortschreibung LROP



Relevante Änderungsabsichten

Abschnitt 1 gesamträumliche Entwicklung

1.1 Entwicklung der räumlichen Struktur des Landes:

- Reduzierung Flächeninanspruchnahme

1.4 Entwicklung in den Verflechtungsbereichen:

- Bedeutung des Verflechtungsbereichs mit Hamburg

Abschnitt 2 Entwicklung der Siedlungs- und Versorgungsstruktur

2.3 Entwicklung der Versorgungsstrukturen des Einzelhandels:

- Steuerung des Einzelhandels



Relevante Änderungsabsichten

Abschnitt 3 Entwicklung der Freiraumstrukturen und -nutzungen

3.1 landesweiter Freiraumverbund:

- Überarbeitung Vorranggebietes
- Festlegung zu Biotopverbund auf Wegeseitenrändern
- Festlegungen zur Absicherung landesbedeutsamer Kohärenzmaßnahmen

3.2 Freiraumnutzungen:

- Streichung Vorranggebiete Rohstoffgewinnung Torf
- Anpassungsbedarfs der Festlegungen zum Hochwasserschutz



Relevante Änderungsabsichten

Abschnitt 4 technische Infrastruktur

4.1 Mobilität, Verkehr, Logistik:

- Prüfung der Festlegungen zu Logistikregionen
- Prüfung weiterer Festlegungen zur Unterstützung von Schienenreaktivierungen für den SPNV und der Entwicklung von Schienenstrecken für den Güterverkehr
- Prüfung der Ausweitung der Festlegungen zum Radverkehr auf den Alltagsradverkehr (Alltagsrouten)
- Grundlegende Überarbeitung der Festlegungen zum Straßenverkehr
- zur Elbquerung Darchau/Neu Darchau Festlegung eines Fährkonzeptes anstelle der Brückenlösung



Relevante Änderungsabsichten

Abschnitt 4 technische Infrastruktur

4.2 Energie:

- Ausbauziele für Windenergie an Land
- Nutzung von Windenergie im Wald
- Überprüfung Ausbauziele Photovoltaik
- flächenschonende und naturverträgliche Erreichung der Ausbauziele für Photovoltaik



2. Bearbeitungsstand Neuaufstellung RROP 2025



Zeitplan des Verlängerungsantrages

	2023				2024				2025			
	Q1	Q2	Q3	Q4	Q1	Q2	Q3	Q4	Q1	Q2	Q3	Q4
Beteiligung und Stellungnahmefrist	bis 17.4.											
Aufbereitung Stellungnahmen, Abwägung, Überarbeitung		[Hatched]			[Hatched]							
Erörterungstermin mit Kommunen und TÖB				[Hatched]	[Hatched]							
Entwurf - überarbeitete Fassung				[Hatched]	[Hatched]	[Hatched]						
ggf. erneuter Auslegungsbeschluss Kreisausschuss						[Hatched]	[Hatched]					
erneute Beteiligung						[Hatched]	[Hatched]					
Aufbereitung Stellungnahmen, Abwägung, erneute Überarbeitung						[Hatched]	[Hatched]	[Hatched]				
Erörterungstermin mit Kommunen und TÖB							[Hatched]	[Hatched]				
Beschlussfassung							[Hatched]	[Hatched]	[Hatched]			
Beschluss Kreistag							[Hatched]	[Hatched]	[Hatched]	[Hatched]		
Genehmigung Obere Landesplanungsbehörde								[Hatched]	[Hatched]	[Hatched]	[Hatched]	
ggf. Beschluss von Auflagen									[Hatched]	[Hatched]	[Hatched]	[Hatched]
ggf. Änderung der Genehmigungsfassung gemäß Auflagen; Bekanntmachung										[Hatched]	[Hatched]	[Hatched]



Zeitpuffer



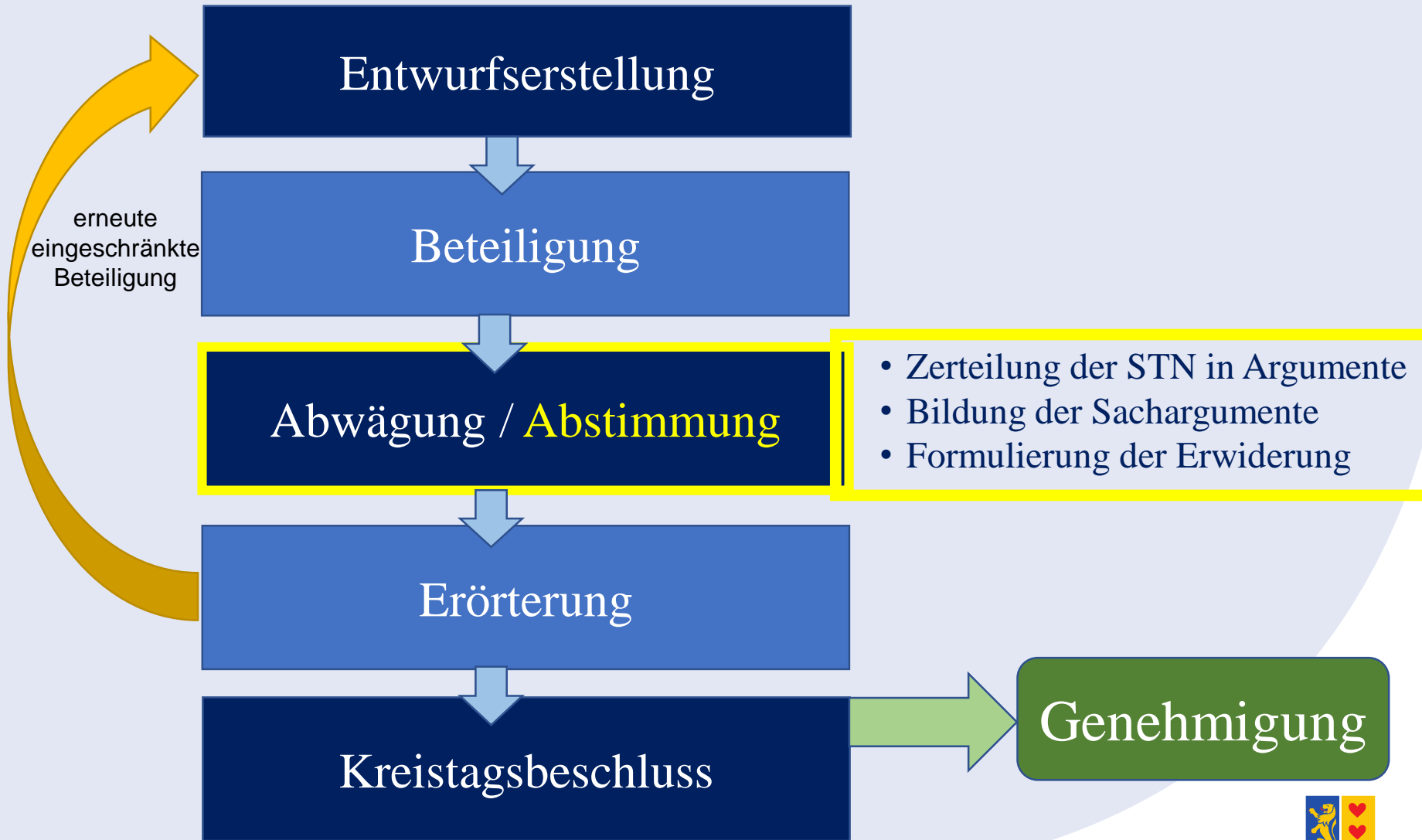
Bearbeitungsstand 17.8.2023

- 819 Dokumente zerteilt in 4859 Argumente (einzelne Belange)
 - 837 Argumente in Bearbeitung
 - 3831 unbearbeitet
- 509 Sachargumente formuliert

⇒ geschätzter restlicher Zeitbedarf für Formulierung von Sachargumenten: ca. Ende Oktober



Aufstellungsverfahren RROP



3. Überblick über Sachargumente in Kap. 3



Schwerpunkte der Argumente in Kap. 3

▾ 📁	3 Ziele und Grundsätze zur Entwicklung der Freiraumfunktionen und Freiraumnutzungen	Anzahl: 3
▾ 📁	3.1 Entwicklung eines landesweiten Freiraumverbunds und seiner Funktionen	Anzahl: 4
▷ 📁	3.1.1 Elemente und Funktionen des regionalen Freiraumverbunds, Bodenschutz	Anzahl: 34
▷ 📁	3.1.2 Natur und Landschaft	Anzahl: 45
▷ 📁	3.1.3 Natura 2000	Anzahl: 4
▷ 📁	3.1.4 Großschutzgebiete	Anzahl: 18
▷ 📁	3.1.5 Kulturelles Sachgut, Kulturlandschaften	Anzahl: 25
▾ 📁	3.2 Entwicklung der Freiraumfunktionen	Anzahl: 1
▷ 📁	3.2.1 Land- und Forstwirtschaft	Anzahl: 7
▷ 📁	3.2.2 Rohstoffsicherung und Rohstoffgewinnung	Anzahl: 612
▷ 📁	3.2.3 Landschaftsgebundene Erholung	Anzahl: 37
▾ 📁	3.2.4 Wassermanagement, Wasserversorgung, Küsten- und Hochwasserschutz	Anzahl: 11
▷ 📁	3.2.4.1 Wassermanagement, Wasserversorgung	Anzahl: 26
▷ 📁	3.2.4.2 Küsten- und Hochwasserschutz	Anzahl: 42



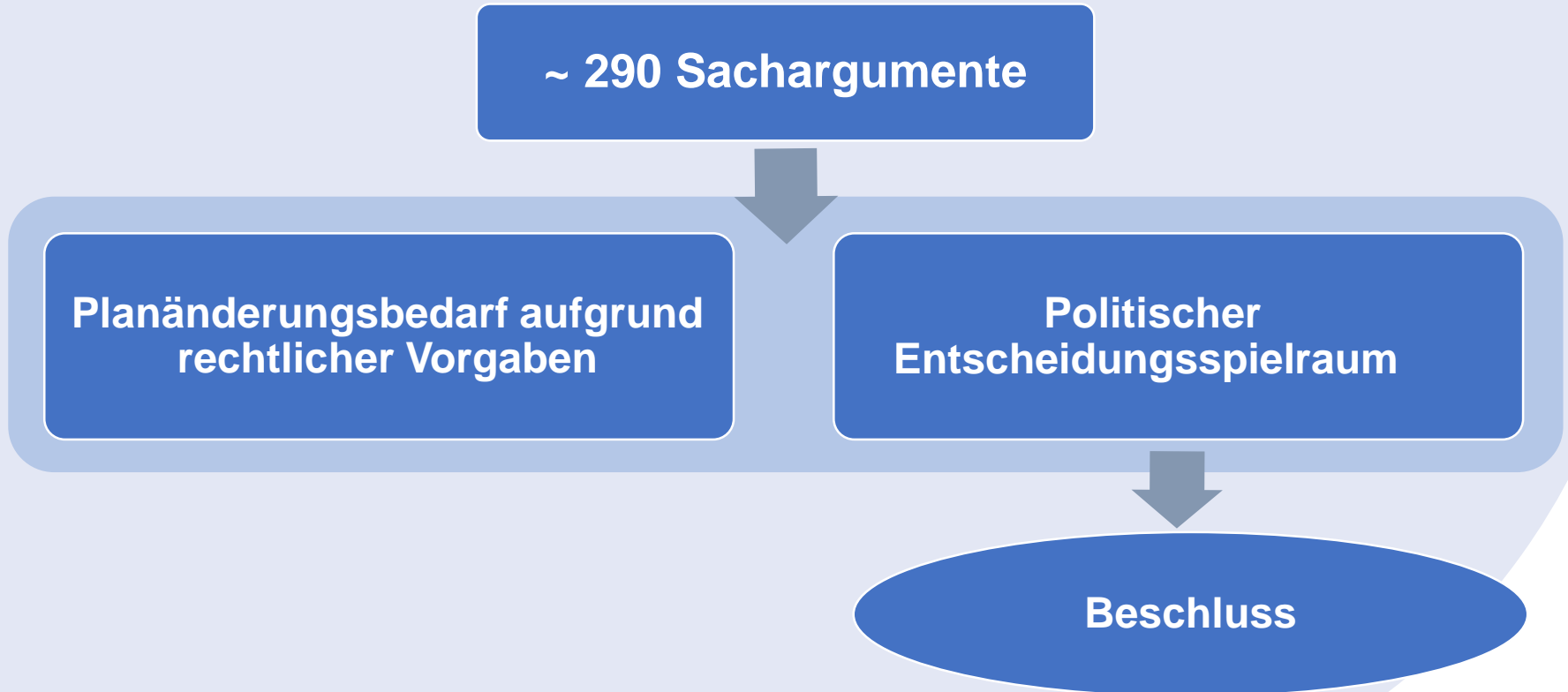
Positive Rückmeldungen in den Stellungnahmen

- Begrüßung / Befürwortung von Festlegungen
- Dank für die Beteiligung und intensive Abstimmung
- Abstimmung des landkreisübergreifenden Biotopverbundsystems



Prüfung der Sachargumente in Kap. 3

(Stand 17.08.2023)



4. Planänderungsbedarf aufgrund rechtlicher Vorgaben



Beispiele für Änderungen im 1. Entwurf RROP 2025

1. Konflikt bei Überlagerung von Festlegungen
2. Verkleinerung von Flächen durch F-Pläne
3. Anpassung an Mindestabstände
4. Aufnahme neuer Naturschutzflächen
5. Redaktionelle Änderungen



5. Ausblick



Termine bis zur Fertigstellung des 2. Entwurfs

- 29.08.2023 Fachausschuss für Raumordnung (Freiraumthemen)
- 16.11.2023 Fachausschuss
- eingeschränkte Beteiligung Ende 2023/Anfang 2024



Vielen Dank für Ihre Aufmerksamkeit

